




Legende

-  Windenergieanlagen geplant
-  Windenergieanlagen Bestand
-  Windenergieanlagen Rückbau



Gemeinde Hohe Börde

Projekt Nr.: SL 2019-08

Gezeichnet: Pfeiffer

Bearbeitet: Pfeiffer

Kartiert:

Kartengrundlage:

DTK 25

© GeoBasis-DE / LVermGeo LSA, 2016,

F01-6011794-2016

Vorhabenbezogener Bebauungsplan „Windenergieanlagen Hohe Börde Mitte“

- 6. Entwurf -

- Teil B Kartenteil -

Übersichtskarte

Maßstab:

1:50.000

Blattgröße:

21 cm x 29,7 cm

Karte:

1

Aufgestellt: Hohenberg-Krusemark, Mai 2026

**Stadt und Land
Planungsgesellschaft mbH
Ingenieure und Biologen**

Umwelt- u. Landschaftsplanung / Bauleitplanung / Regionalplanung



Hauptstraße 36
39596 Hohenberg-Krusemark

Telefon: 039394/9120-0
Telefax: 039394/9120-1

E-Mail: stadt.land@t-online.de
Internet: www.stadt-und-land.com

Vom Auftraggeber geprüft und freigegeben: